

## ZAŁĄCZNIK DO

PROGRAMU FUNKCJONALNO-UŻYTKOWEGO

# Podkład mapowy

Przygotowany dla

Gminy Wleń



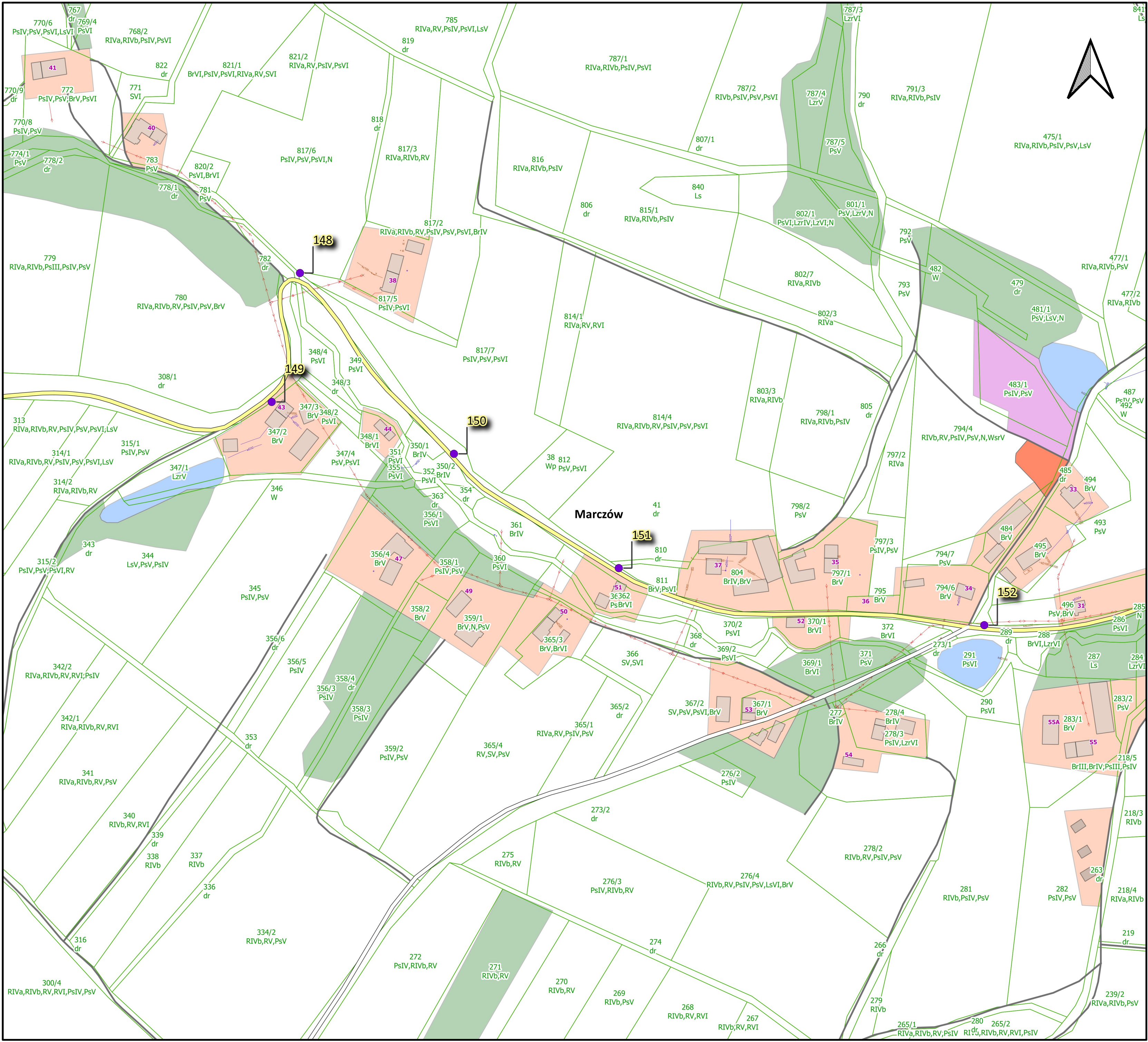
**DLA ZADANIA:**

**„ROZŚWIETLAMY GMINĘ WLEŃ.”**

**CIESZYN – 2025**



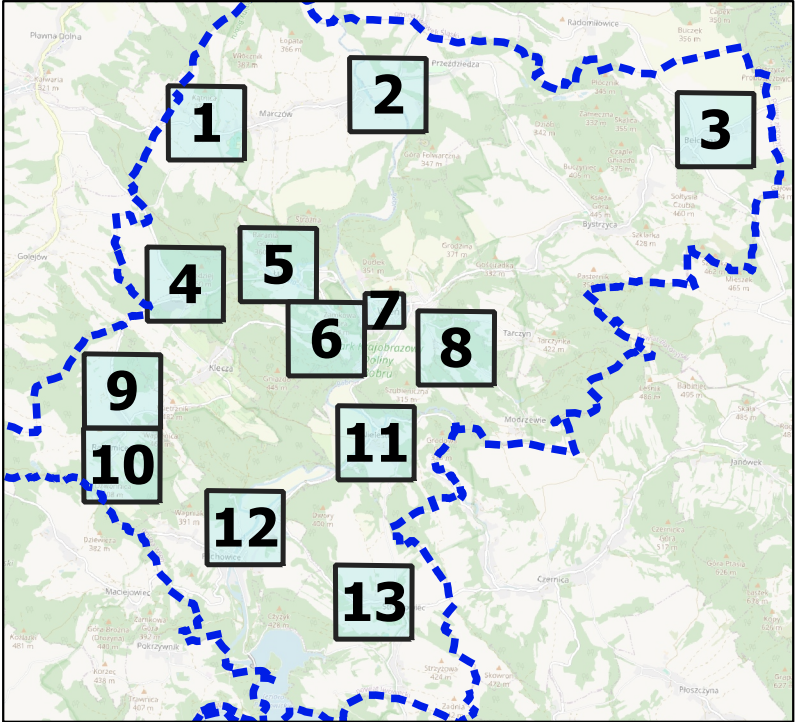




- Legenda
- Projektowana oprawa (typ)
- Solarna
- Pokrycie terenu (BDOT)
- Teren leśny zadrzewiony
  - Uprawa trwała
- Woda powierzchniowa
- Plac
  - Zabudowa

23 - Punkty adresowe


P1234 - nr ID punktu zgodnie z załącznikiem - TABELA ATRYBUTÓW



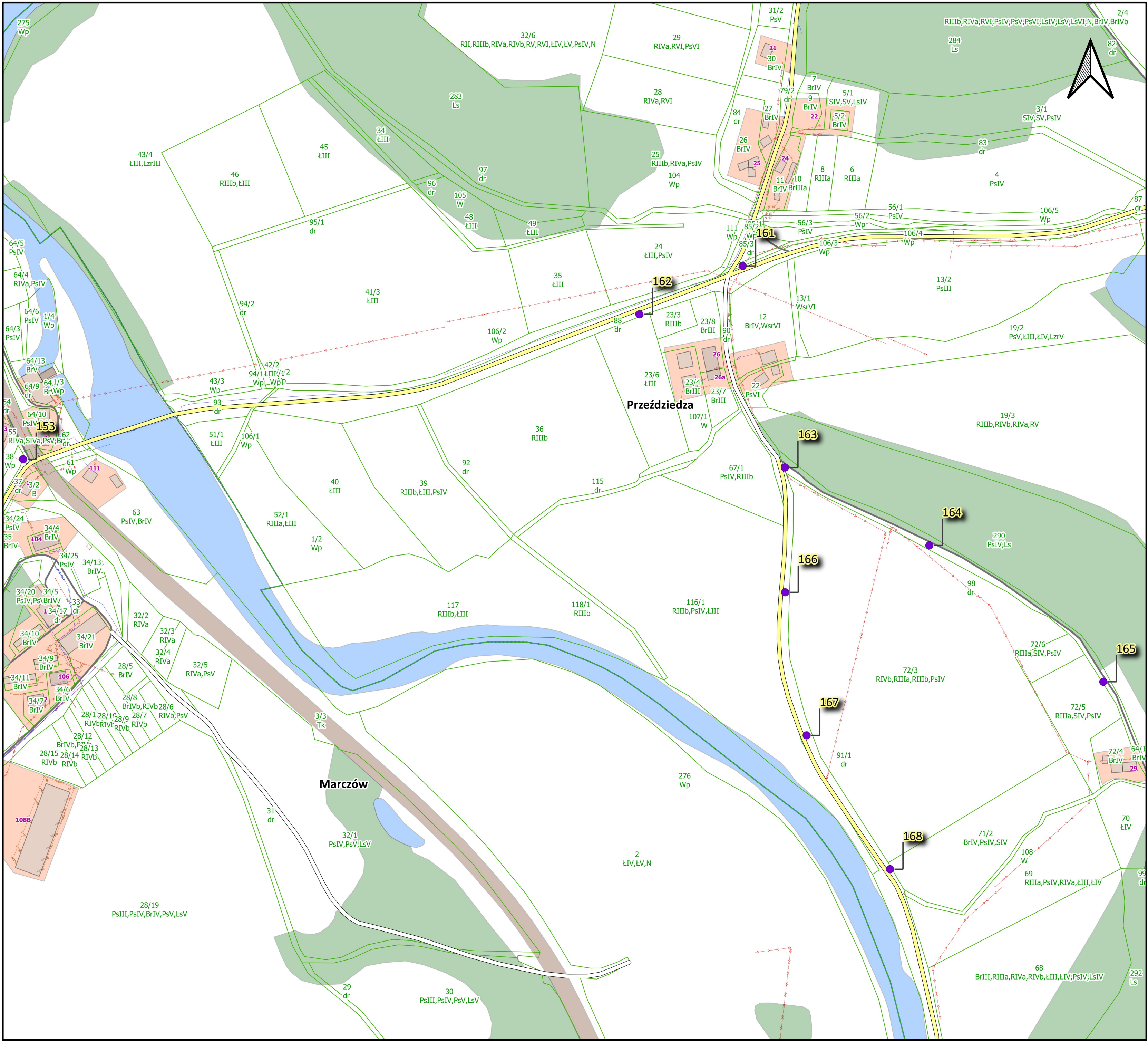
ARKUSZ NR 1 - MARCZÓW

Inwestor	Gmina Wleń	
Nazwa rysunku	Oświetlenie Uliczne	
Inwestycja	Modernizacja	Nr rys: 1

Nazwa inwestycji:  
Rozświetlamy Gminę Wleń





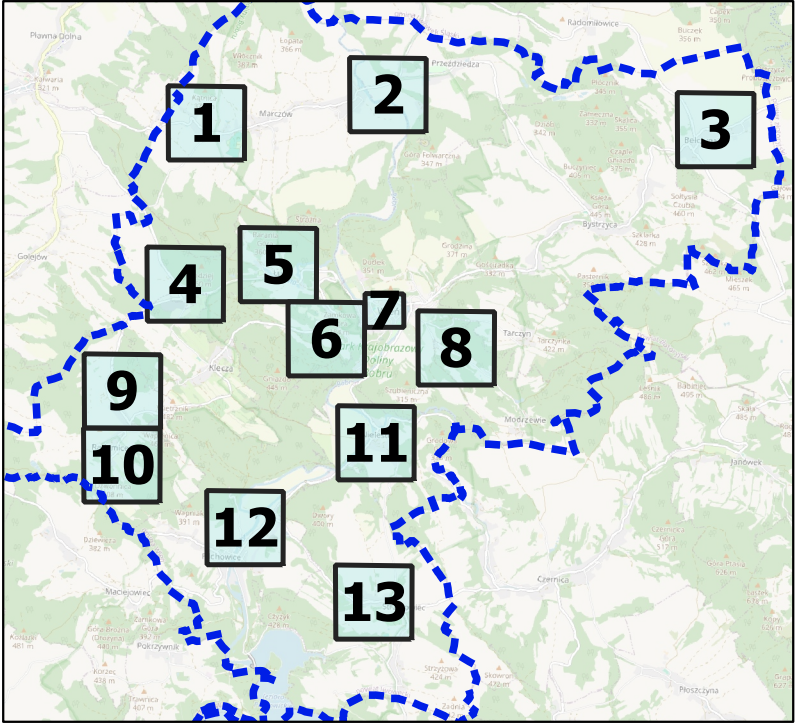


Gmina Wleń  
Załącznik mapowy do PFU

- Legenda
- Projektowana oprawa (typ)  Teren leśny zadrzewiony
- Woda powierzchniowa
- Pokrycie terenu (BDOT)  Zabudowa
- Teren kolejowy

23 - Punkty adresowe

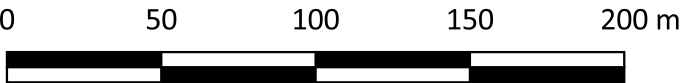

P1234 - nr ID punktu zgodnie z załącznikiem - TABELA ATRYBUTÓW



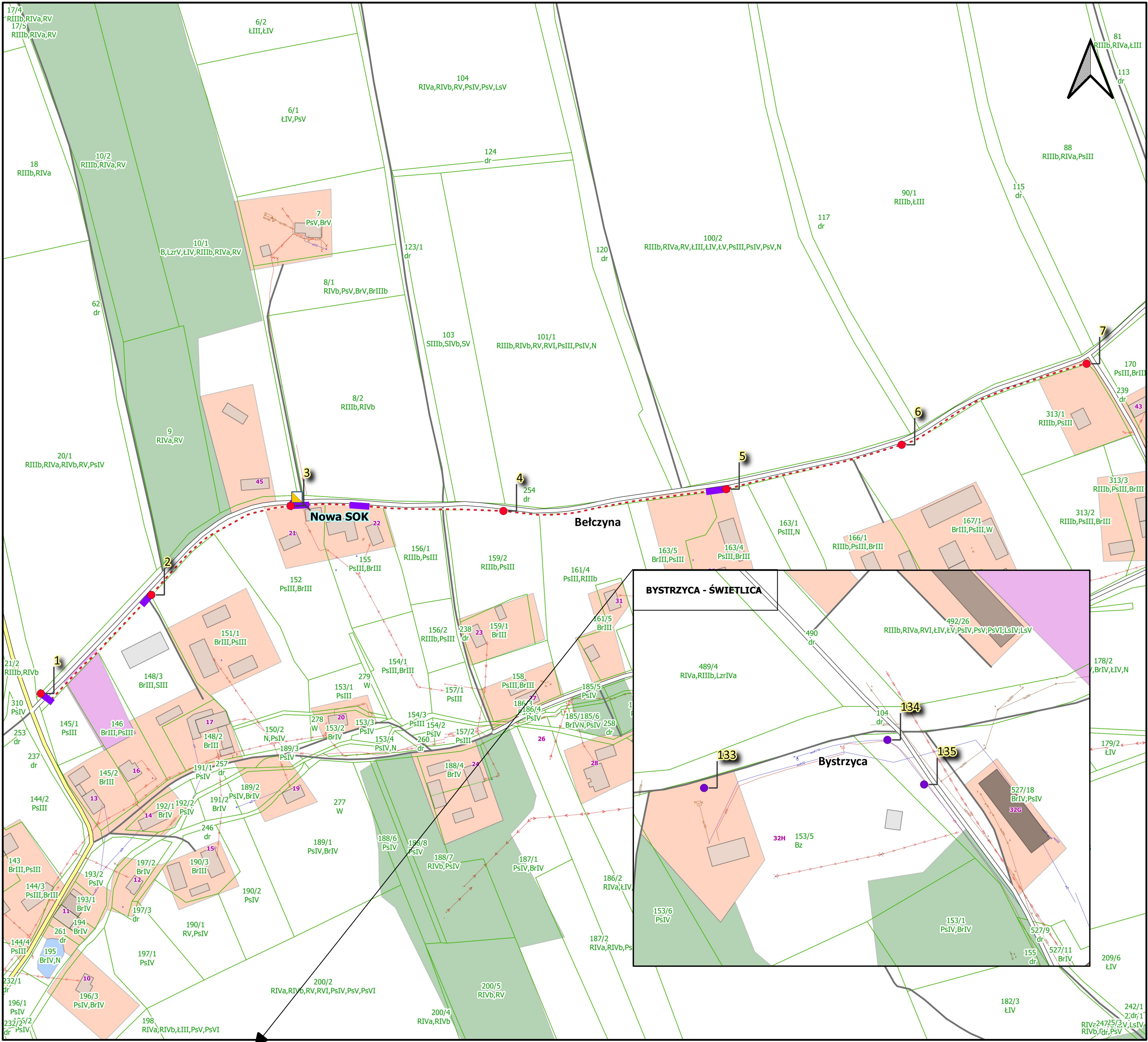
ARKUSZ NR 3 - PRZEŹDŹDZA

Inwestor	Gmina Wleń	
Nazwa rysunku	Oświetlenie Uliczne	
Inwestycja	Modernizacja	Nr rys: 2

Nazwa inwestycji:  
Rozświetlamy Gminę Wleń





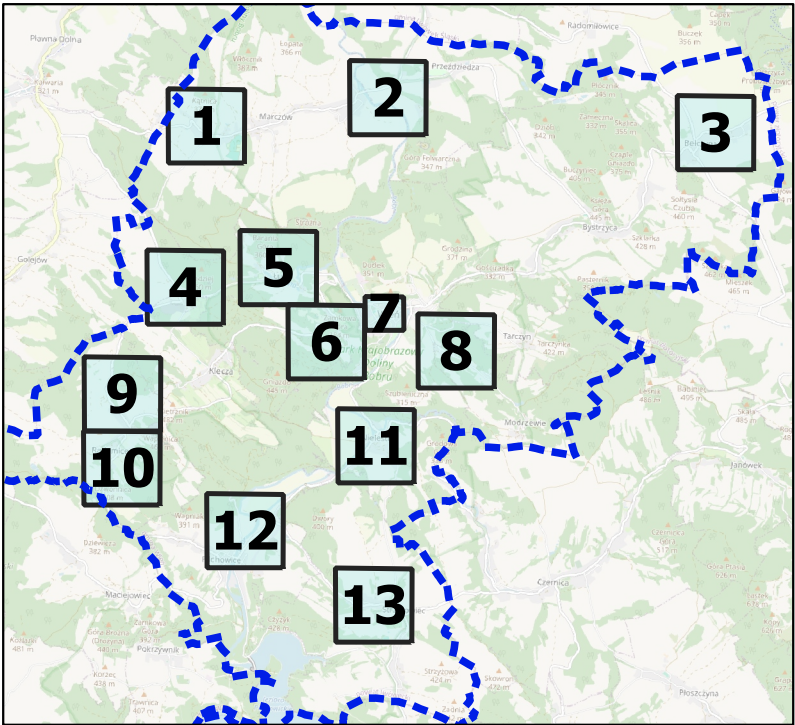


Gmina Wleń  
Załącznik mapowy do PFU

Legenda

- Projektowana oprawa (typ)
  - Drogową
- Projektowana budowa linii
  - - - Nowa linia kablowa
  - Zasilanie
  - Przekisk pod nawierzchnią
- Pokrycie terenu (BDOT)
  - Teren leśny zadrzewiony
  - Uprawa trwała
  - Woda powierzchniowa
  - Zabudowa

23 - Punkty adresowe  
P1234 - nr ID punktu zgodnie z załącznikiem - TABELA ATRYBUTÓW



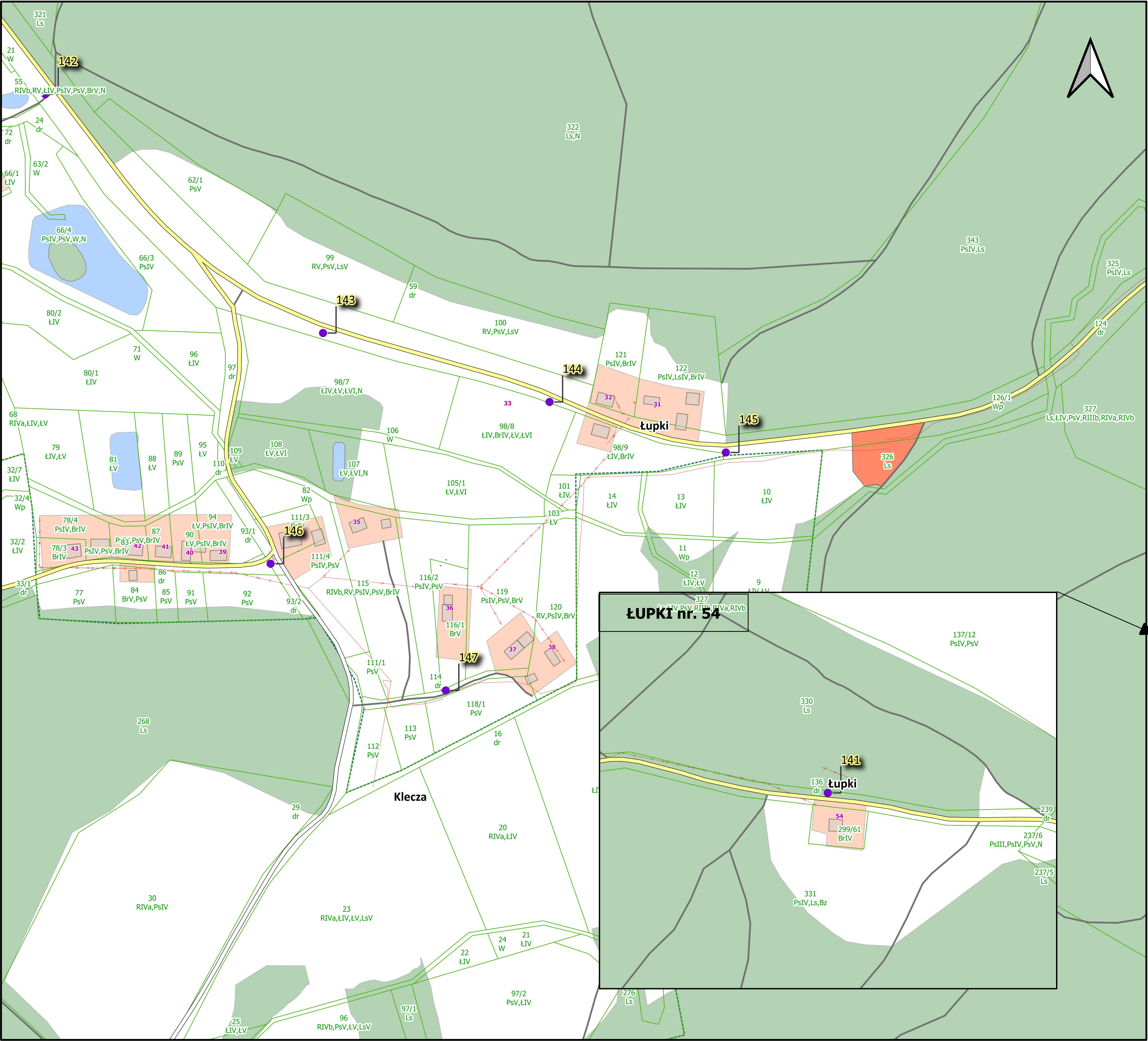
ARKUSZ NR 3 - BEŁCZYNA, BYSTRZYCA ŚWIETLICA

Inwestor	Gmina Wleń	
Nazwa rysunku	Oświetlenie Uliczne	
Inwestycja	Modernizacja	
		Nr rys: 3

Nazwa inwestycji:  
Rozświetlamy Gminę Wleń





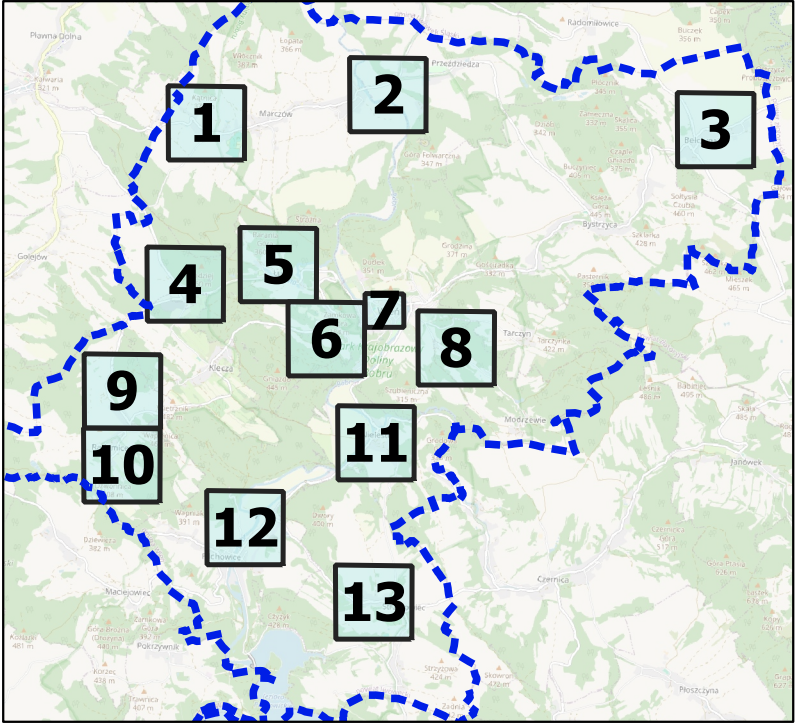


Gmina Wleń  
Załącznik mapowy do PFU

- Legenda
- Projektowana oprawa (typ)
- Solarna
- Pokrycie terenu (BDOT)
- Teren leśny zadrzewiony
- Woda powierzchniowa
- Plac
  - Zabudowa

23 - Punkty adresowe

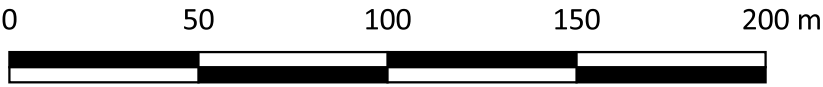
P1234 - nr ID punktu zgodnie z załącznikiem - TABELA ATRYBUTÓW



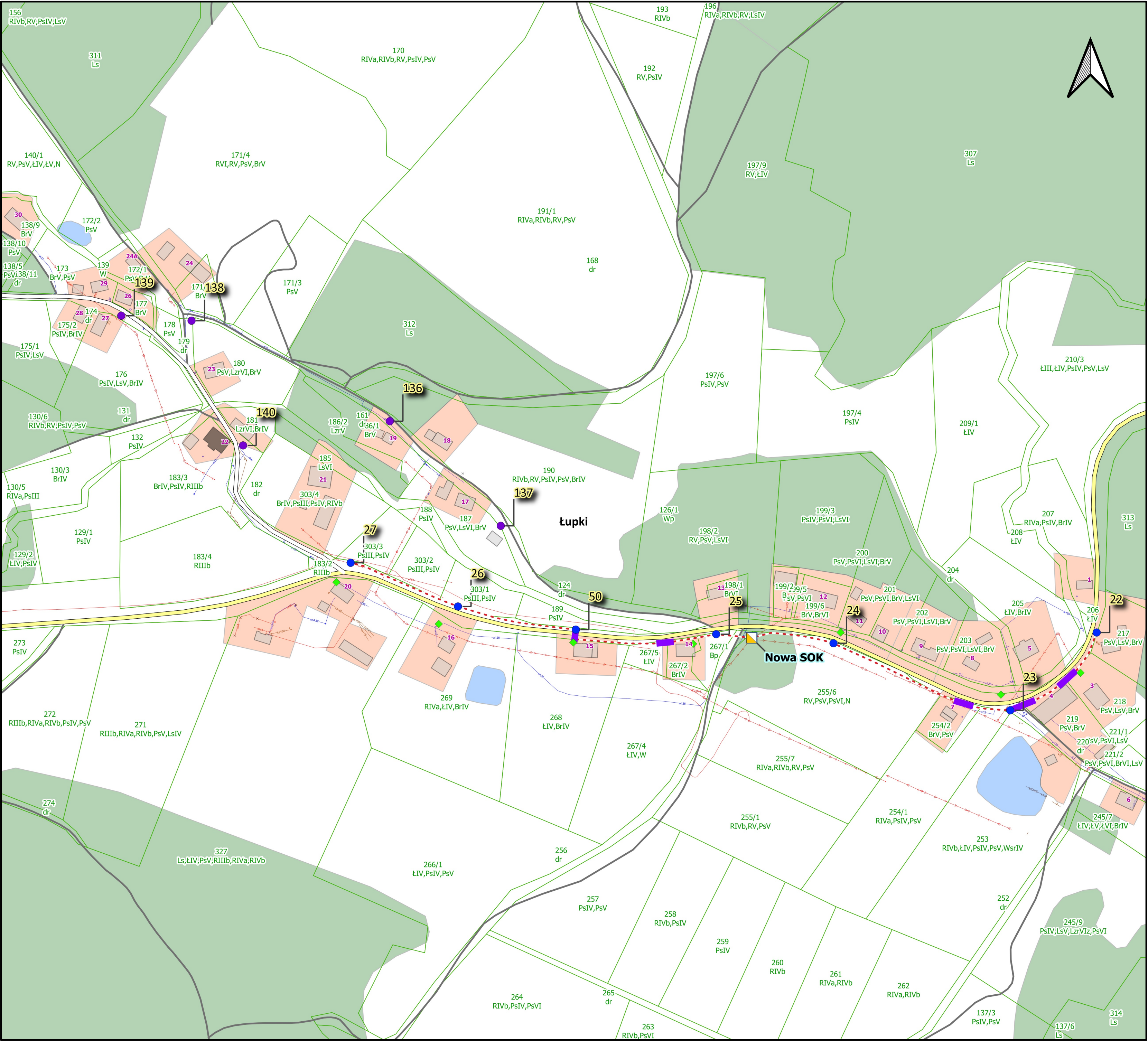
ARKUSZ NR 4 - ŁUPKI II KLECZA

Inwestor	Gmina Wleń	
Nazwa rysunku	Oświetlenie Uliczne	
Inwestycja	Modernizacja	
		Nr rys: 4

Nazwa inwestycji:  
Rozświetlamy Gminę Wleń







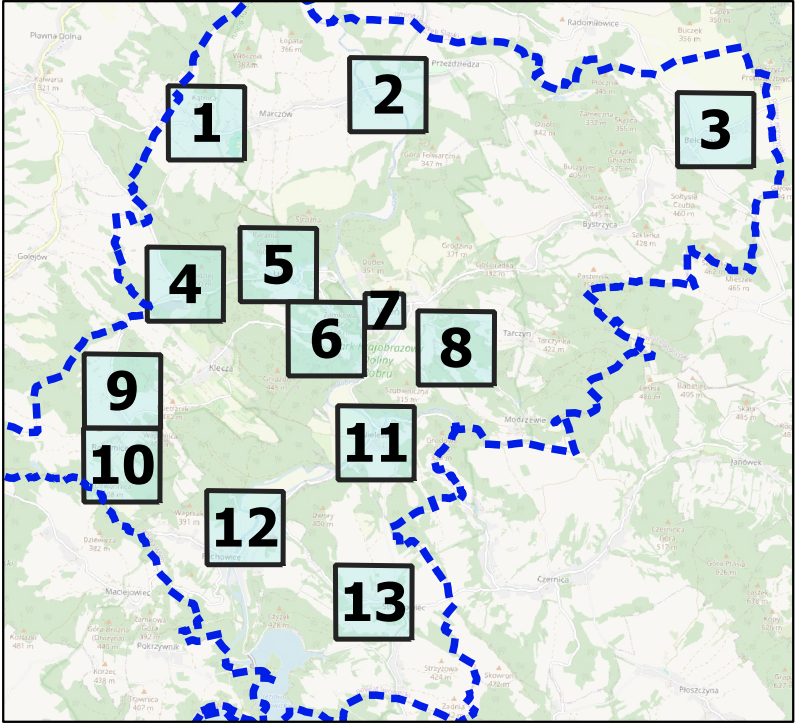
Gmina Wleń  
Załącznik mapowy do PFU

Legenda

- Projektowana oprawa (typ)
- Drogowa z przewieszenia
  - Solarna
  - ◆ Demontaż
- Projektowana budowa linii
- Nowa linia kablowa
  - Zasilanie
- Pokrycie terenu (BDOT)
- Teren leśny zadrzewiony
  - Woda powierzchniowa
  - Zabudowa
- Przecisk pod nawierzchnią

23 - Punkty adresowe


P1234 - nr ID punktu zgodnie z załącznikiem - TABELA ATRYBUTÓW



ARKUSZ NR 5 - ŁUPKI I

Inwestor	Gmina Wleń	
Nazwa rysunku	Oświetlenie Uliczne	
Inwestycja	Modernizacja	
		Nr rys: 5

Nazwa inwestycji:  
Rozświetlamy Gminę Wleń





Legenda

- Projektowana oprawa (typ)

Drogowa

Drogowa z przewieszenia

Naświetlacz

Naświetlacz + wymiana słupa

Parkowa

Solarna

Demontaż

Słup do podwieszenia
- Pokrycie terenu (BDOT)

Teren kolejowy

Teren leśny zadrzewiony

Uprawa trwała

Woda powierzchniowa

Inny teren niezabudowany

Plac

Zabudowa

Projektowana budowa linii

Nowa linia kablowa

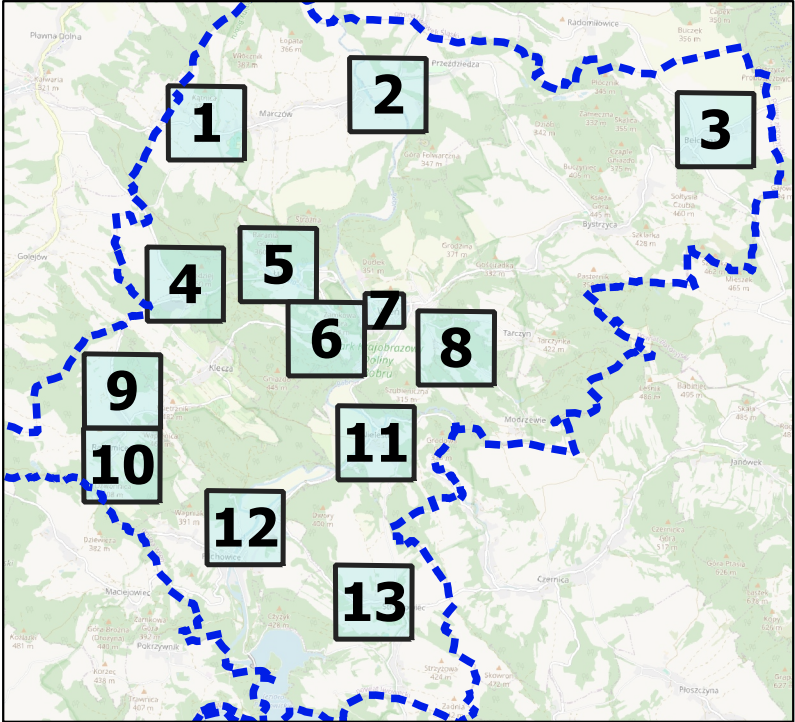
Napowietrzna

Zasilanie

Podwieszenie kabla pod mostem

Przecisk pod nawierzchnią

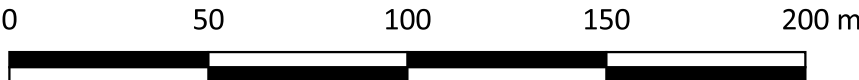
23 - Punkty adresowe  
P1234 - nr ID punktu zgodnie z załącznikiem - TABELA ATRYBUTÓW



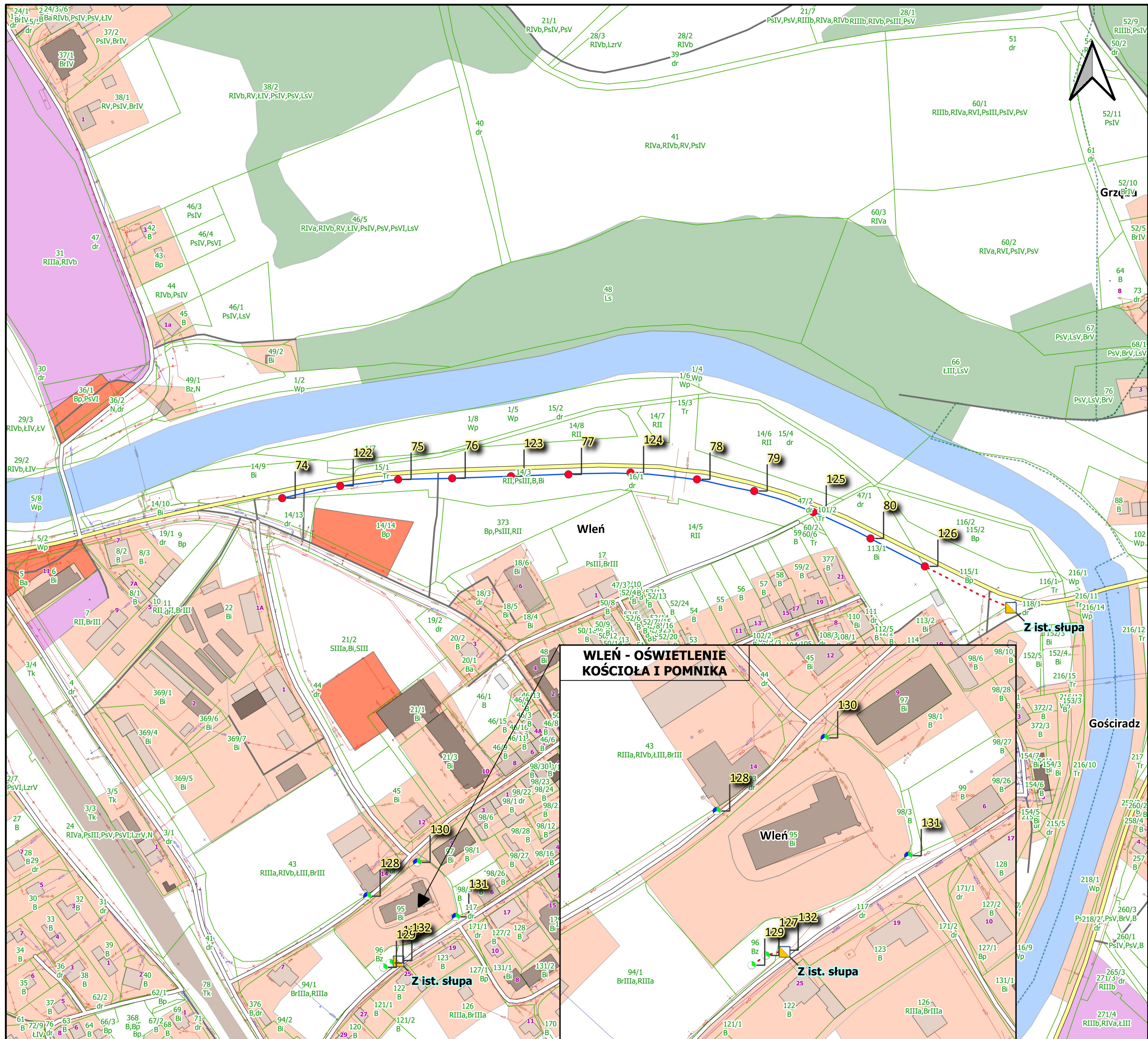
ARKUSZ NR 6 - WLEŃ ZAMEK + OSIEDLE POŁUDNIOWE

Inwestor	Gmina Wleń	
Nazwa rysunku	Oświetlenie Uliczne	
Inwestycja	Modernizacja	Nr rys: 6

Nazwa inwestycji:  
Rozświetlamy Gminę Wleń







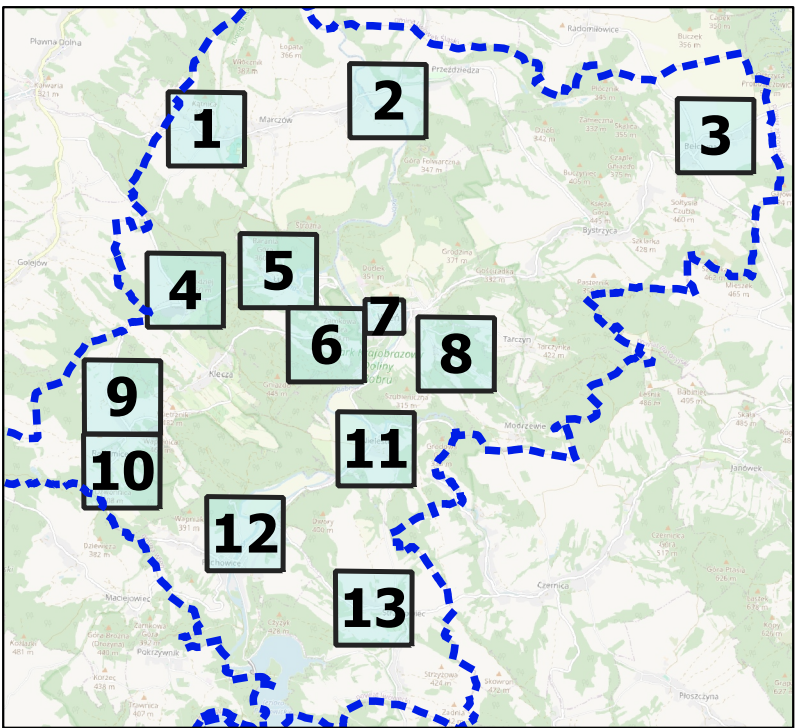
# Gmina Wleń

## Załącznik mapowy do PFU


### Legenda

- Projektowana oprawa (typ)
- Drogowa
  - Naświetlacz
  - Naświetlacz + wymiana słupa
- Projektowana budowa linii
- Nowa linia kablowa
  - Napowietrzna
  - Zasilanie
- Pokrycie terenu (BDOT)
- Teren kolejowy
- Teren leśny zadrzewiony
- Uprawa trwała
  - Woda powierzchniowa
  - Inny teren niezabudowany
  - Plac
  - Zabudowa

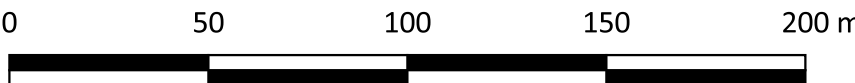
23 - Punkty adresowe  
P1234 - nr ID punktu zgodnie z załącznikiem - TABELA ATRYBUTÓW



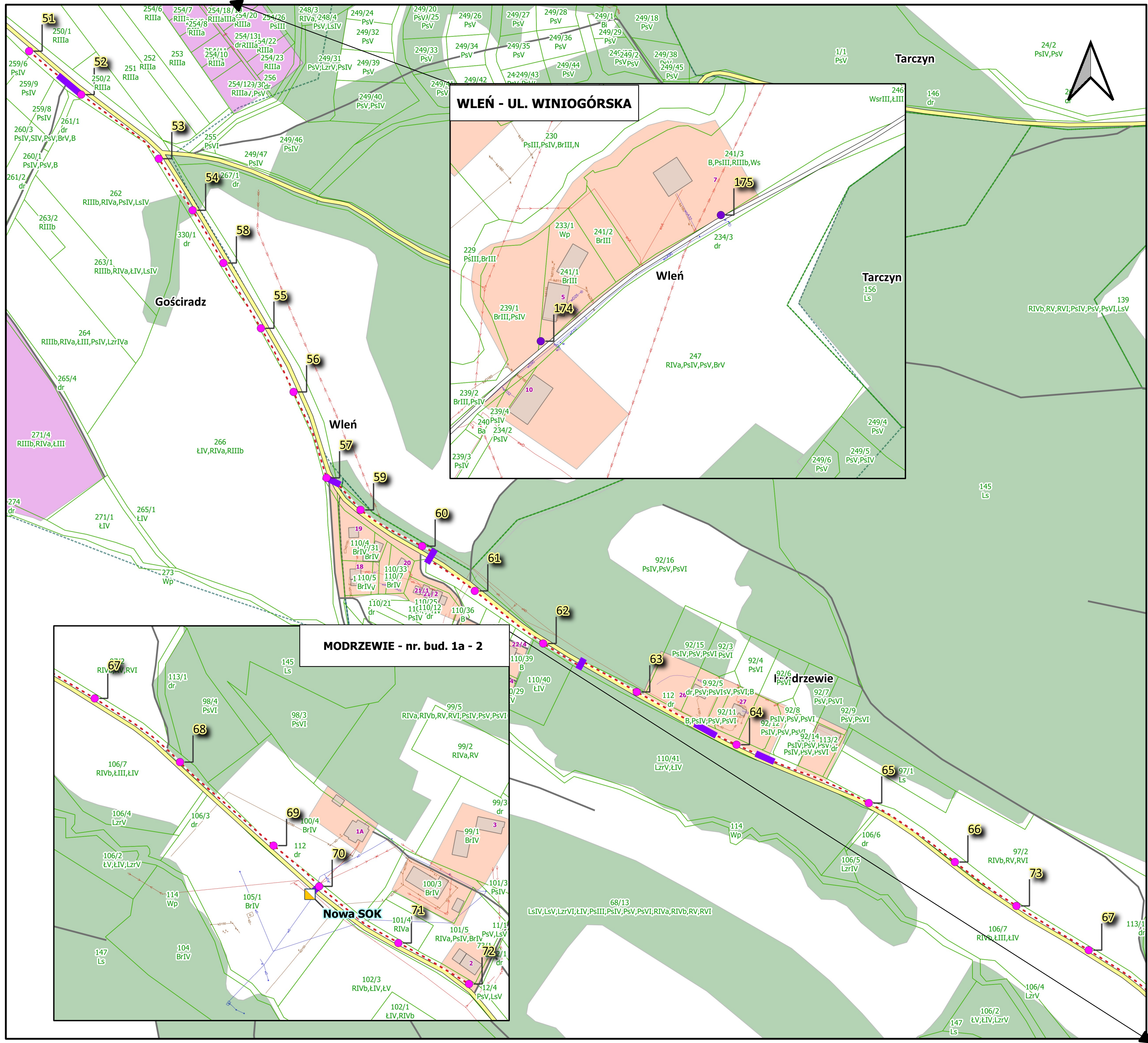
### ARKUSZ NR 7 - WLEŃ OBWODNICA, KOŚCIÓŁ I POMNIK

Inwestor	<b>Gmina Wleń</b>	
Nazwa rysunku	Oświetlenie Uliczne	
Inwestycja	Modernizacja	

Nazwa inwestycji:  
Rozświetlamy Gminę Wleń



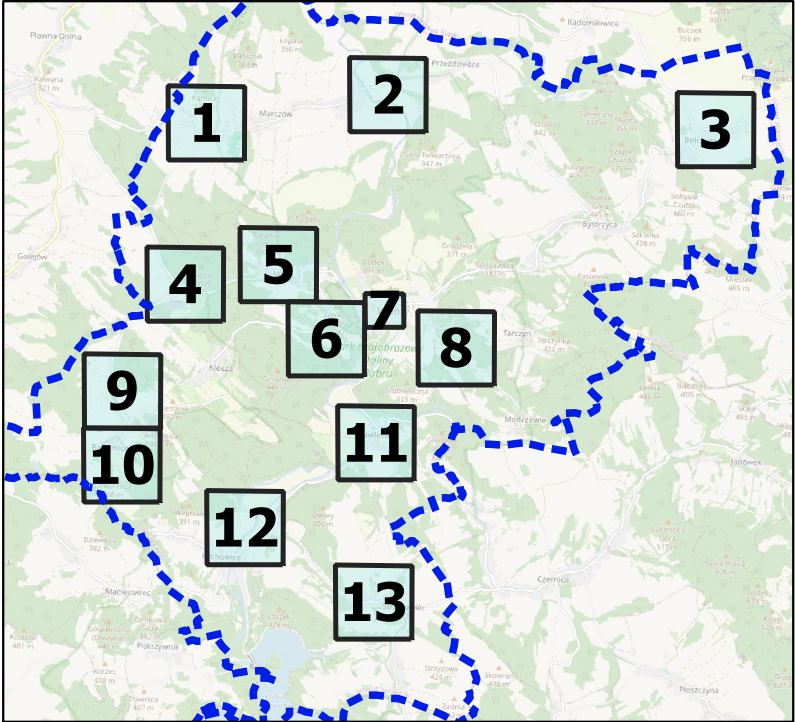




Gmina Wleń  
Załącznik mapowy do PFU

- Legenda
- Projektowana oprawa (typ)
- Parkowa
- Projektowana budowa linii
- Nowa linia kablowa
  - Przecisk pod nawierzchnią
- Pokrycie terenu (BDOT)
- Teren leśny zadrzewiony
  - Uprawa trwała
  - Zabudowa

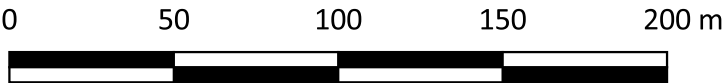

23 - Punkty adresowe  
P1234 - nr ID punktu zgodnie z załącznikiem - TABELA ATRYBUTÓW



ARKUSZ NR 8 - MODRZEWIE, WLEŃ UL.  
WINIOGÓRSKA

Inwestor	Gmina Wleń	
Nazwa rysunku	Oświetlenie Uliczne	
Inwestycja	Modernizacja	
		Nr rys: 8

Nazwa inwestycji:  
Rozświetlamy Gminę Wleń









Gmina Wleń  
Załącznik mapowy do PFU

## Legenda

Projektowana oprawa (typ)

● Solarna

Pokrycie terenu (BDOT)

■ Teren leśny zadrzewiony

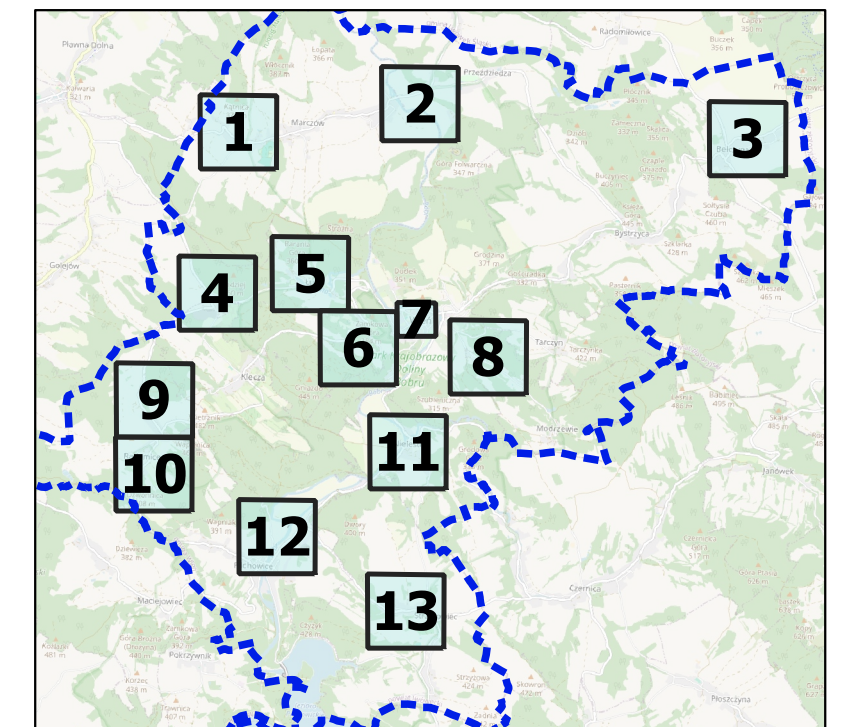
■ Woda powierzchniowa

■ Inny teren niezabudowany


■ Zabudowa

## 23 - Punkty adresowe

P1234 - nr ID punktu zgodnie z załącznikiem - TABELA ATRYBUTÓW





**ARKUSZ NR 10 - RADOMICE (SOLARY)**

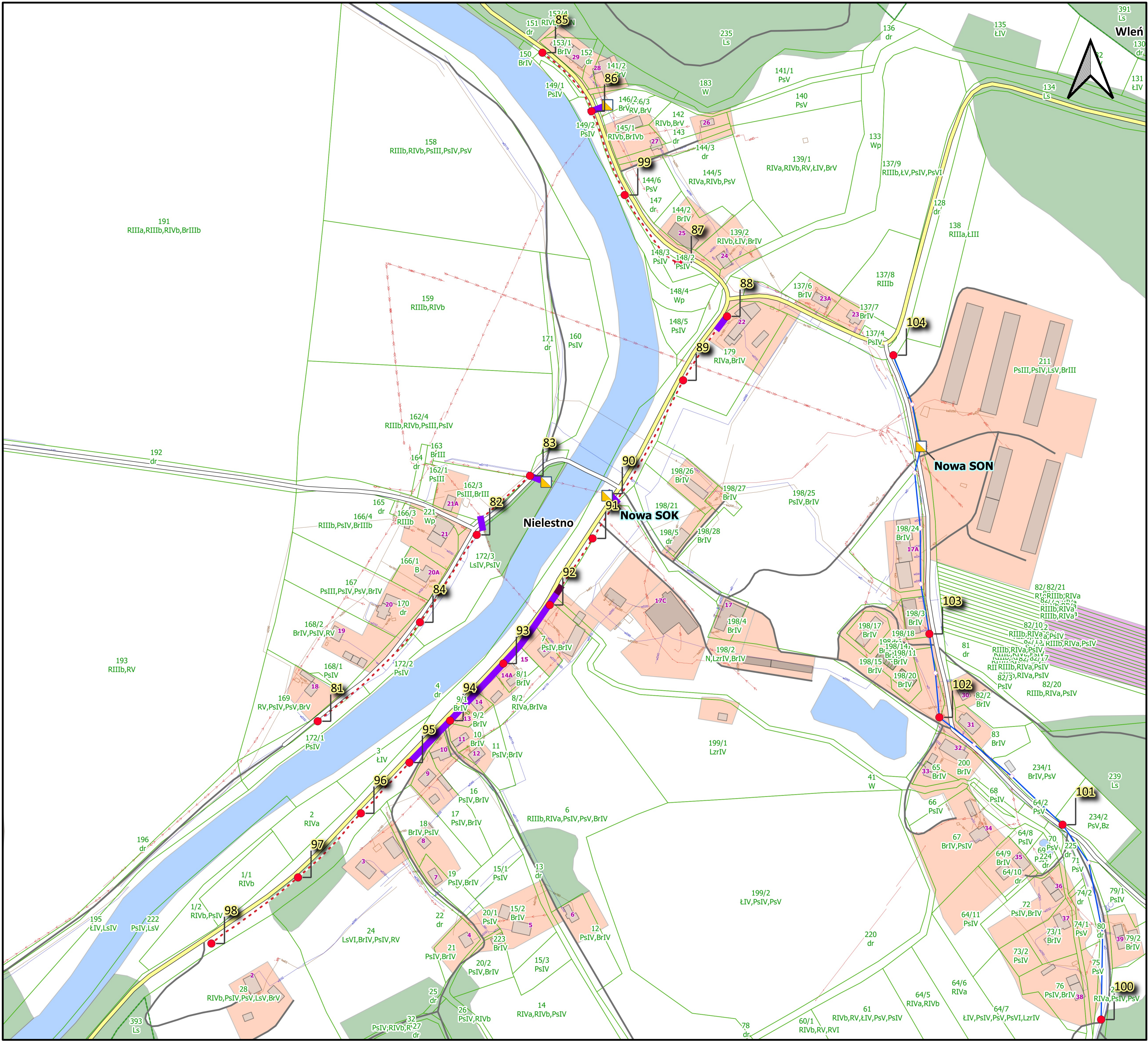
Investor	<b>Gmina Wleń</b>	
Nazwa rysunku	Oświetlenie Uliczne	
Investycja	Modernizacja	

Nr rys: 10

Nazwa inwestycji:  
Rozświetlamy Gminę Wleń







Gmina Wleń  
Załącznik mapowy do PFU

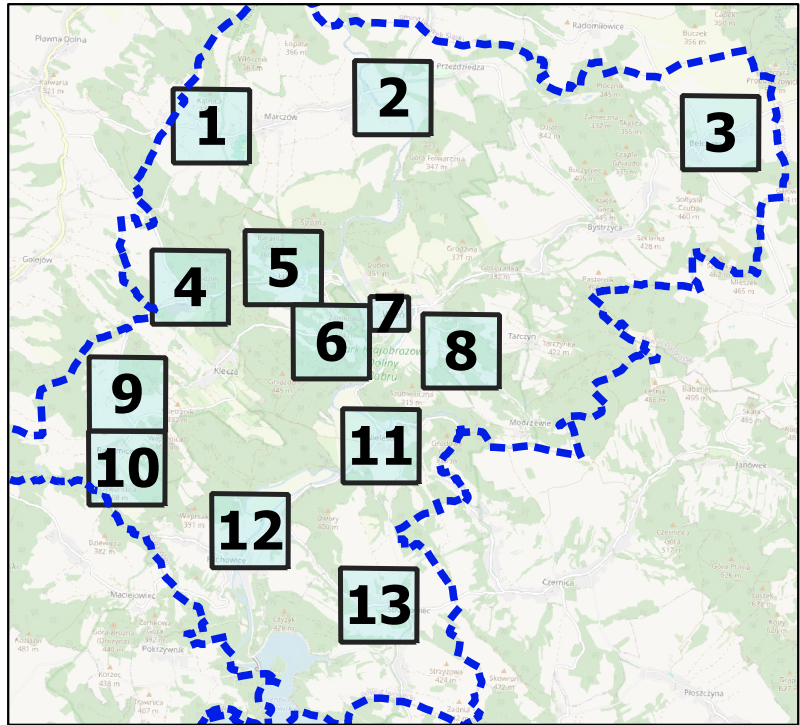
- Legenda**
- Projektowana oprawa (typ)
  - Drogowy
  - ◇ Słup do podwieszenia

Projektowana budowa linii
  - Nowa linia kablowa
  - Napowietrzna
  - Zasilanie

Podwieszenie kabla pod mostem

Przecisk pod nawierzchnią
- Pokrycie terenu (BDOT)
  - Teren kolejowy
  - Teren leśny zadrzewiony
  - Uprawa trwała
  - Woda powierzchniowa
  - Zabudowa

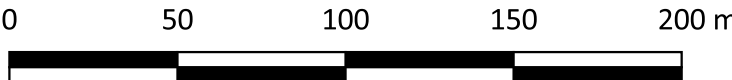

23 - Punkty adresowe  
P1234 - nr ID punktu zgodnie z załącznikiem - TABELA ATRYBUTÓW



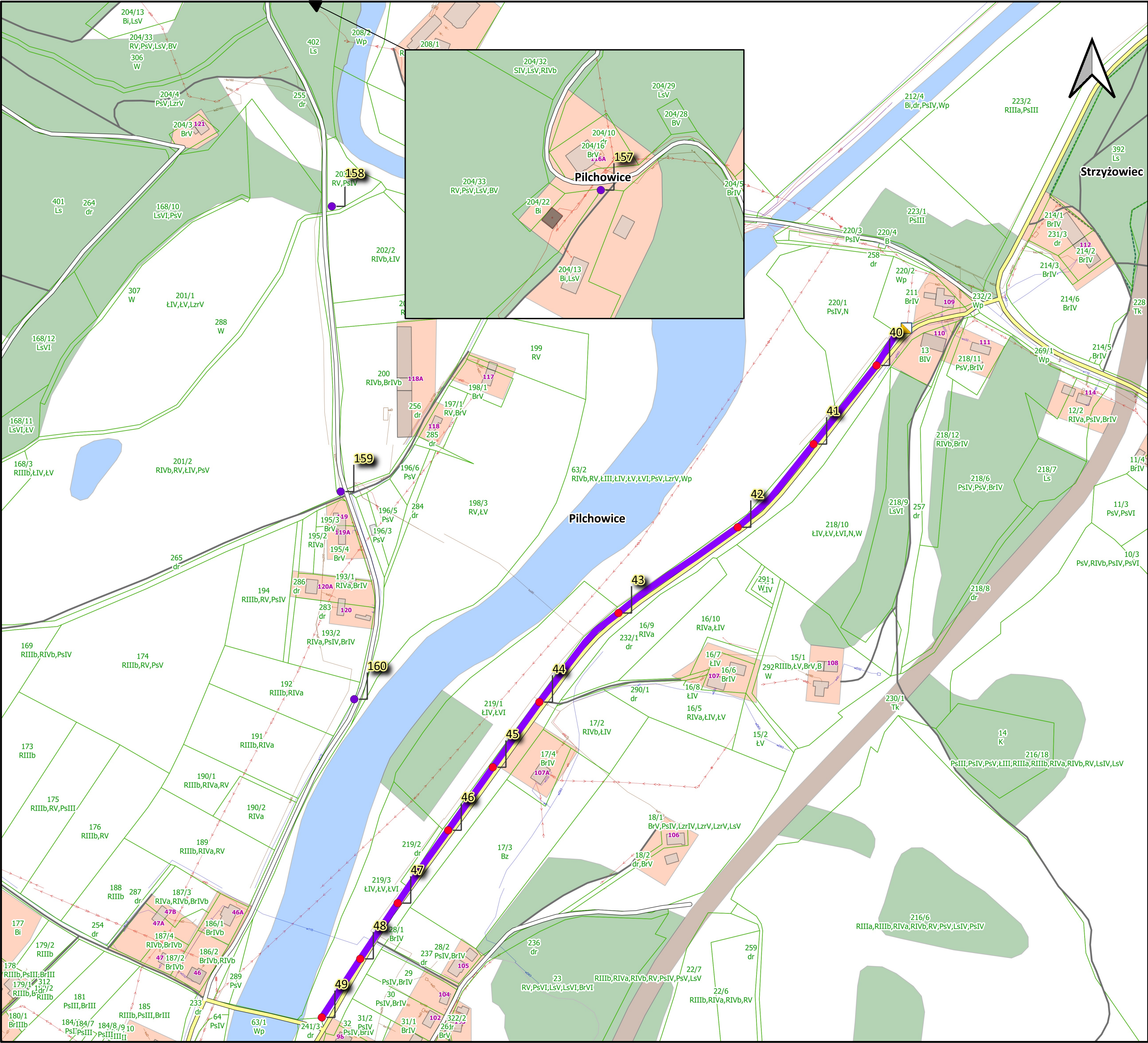
ARKUSZ NR 11 - NIELEŚTNO

Inwestor	<b>Gmina Wleń</b>	
Nazwa rysunku	Oświetlenie Uliczne	
Inwestycja	Modernizacja	

Nazwa inwestycji:  
Rozświetlamy Gminę Wleń





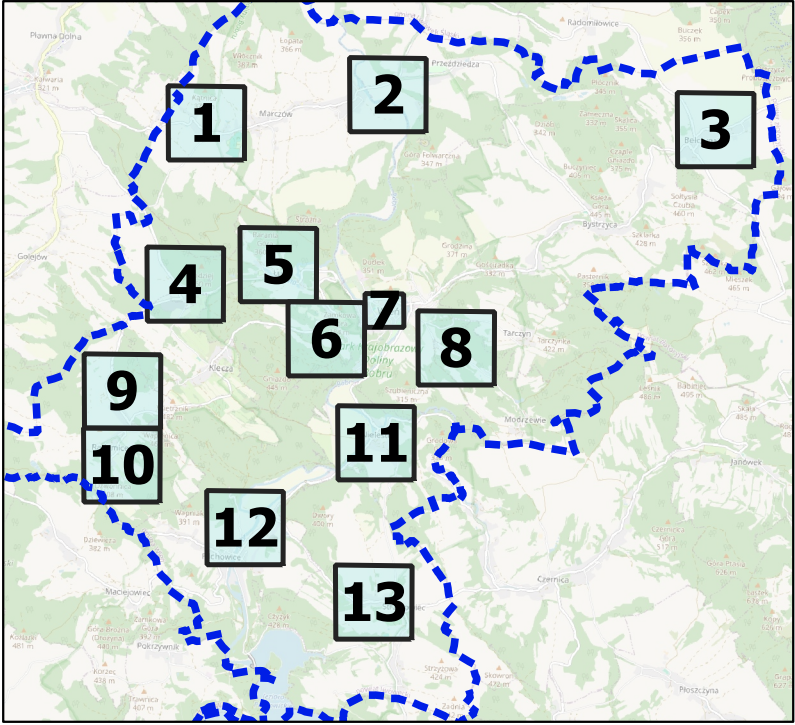


Gmina Wleń  
Załącznik mapowy do PFU

Legenda

- Projektowana oprawa (typ)
- Drogowy
  - Solarna
- Projektowana budowa linii
- Nowa linia kablowa
  - Zasilanie
  - Przecisk pod nawierzchnią
- Pokrycie terenu (BDOT)
- Teren kolejowy
  - Teren leśny zadrzewiony
  - Woda powierzchniowa
  - Inny teren niezabudowany
  - Zabudowa

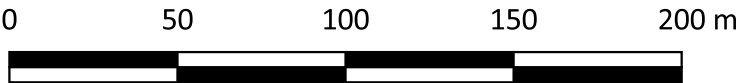
23 - Punkty adresowe  
P1234 - nr ID punktu zgodnie z załącznikiem - TABELA ATRYBUTÓW



ARKUSZ NR 12 - PILCHOWICE

Inwestor	Gmina Wleń	
Nazwa rysunku	Oświetlenie Uliczne	
Inwestycja	Modernizacja	
		Nr rys: 12

Nazwa inwestycji:  
Rozświetlany Gminę Wleń





Legenda

- Projektowana oprawa (typ)
- Drogowa

Drogowa z przewieszenia

Demontaż
- Projektowana budowa linii
- Nowa linia kablowa

Zasilanie

Podwieszenie kabla pod mostem

Przecisk pod nawierzchnią
- Pokrycie terenu (BDOT)
- Teren leśny zadrzewiony

Uprawa trwała

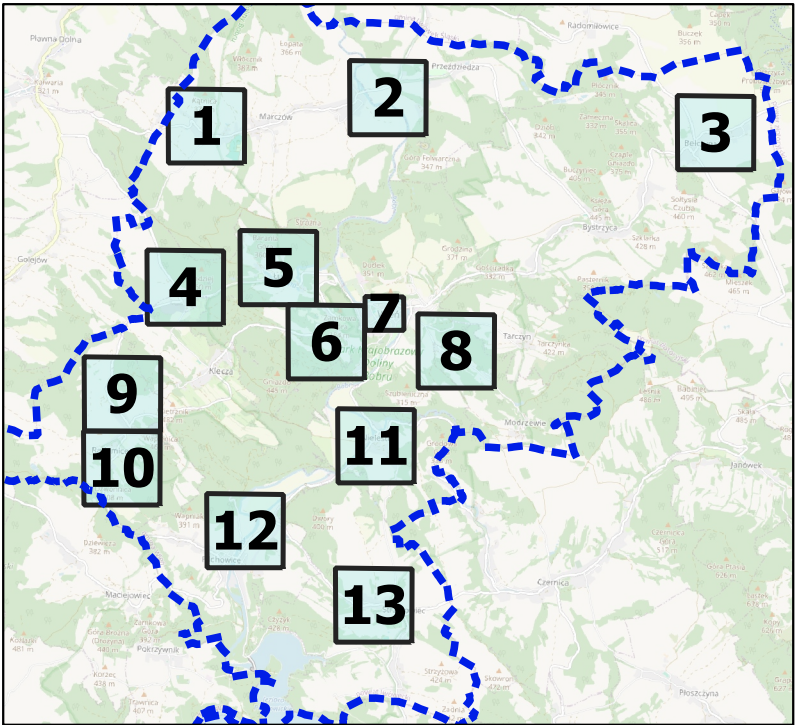
Woda powierzchniowa

Inny teren niezabudowany

Zabudowa

23 - Punkty adresowe

P1234 - nr ID punktu zgodnie z załącznikiem - TABELA ATRYBUTÓW



ARKUSZ NR 13 - STRZYŻOWIEC

Inwestor	Gmina Wleń	
Nazwa rysunku	Oświetlenie Uliczne	
Inwestycja	Modernizacja	Nr rys: 13

Nazwa inwestycji:  
Rozświetlamy Gminę Wleń

